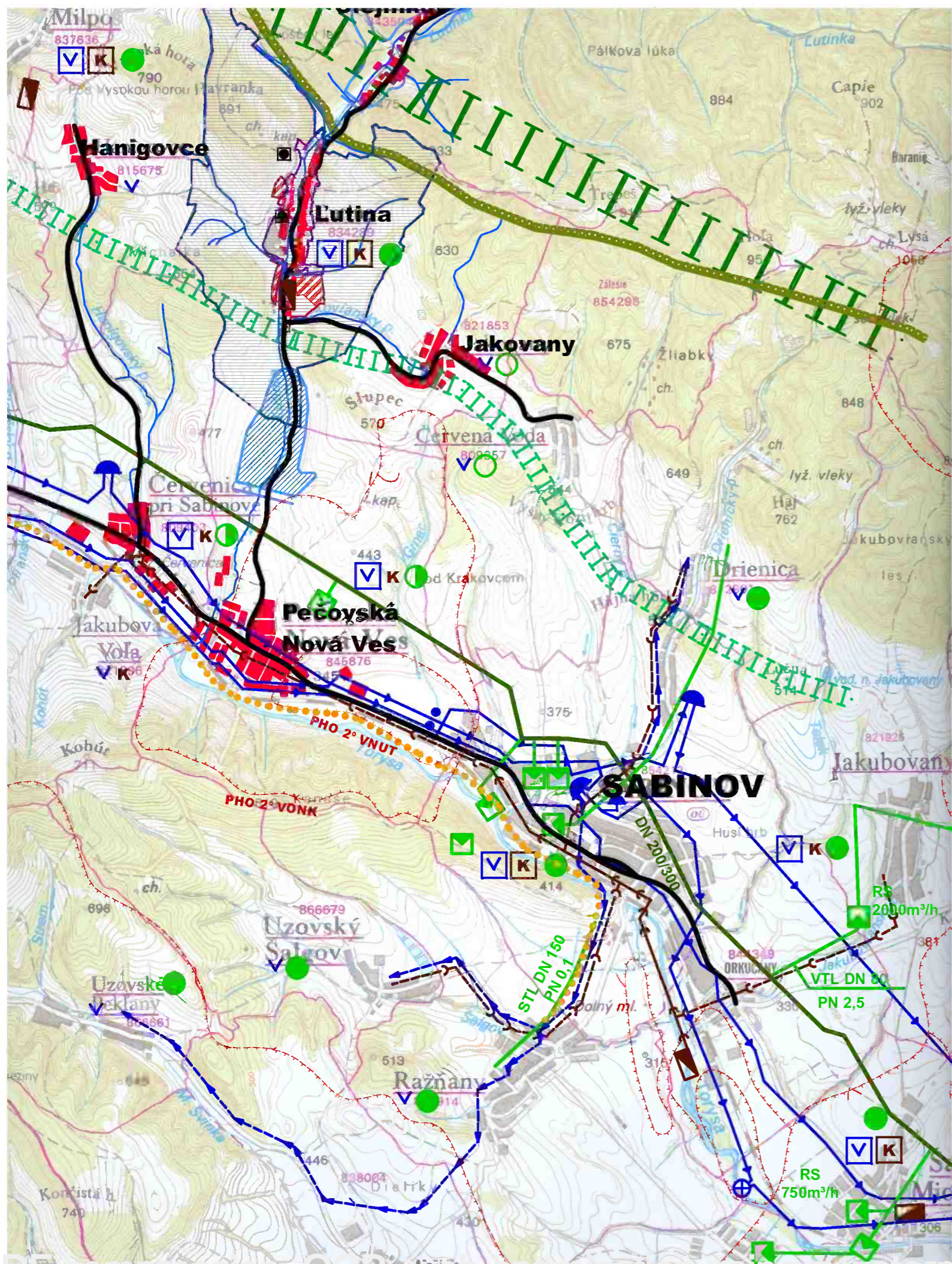



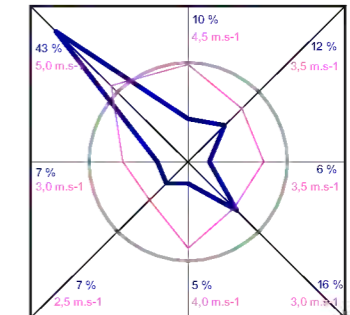
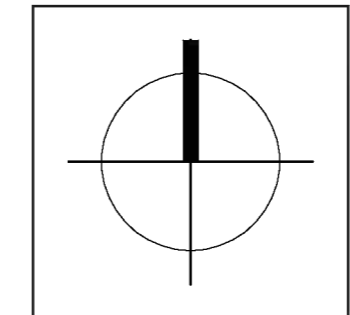
L'UTINA

územný plán obce



LEGENDA:

STAV	NÁVRH				
		hranica katastrálneho územia			sídla s vodovodom
		hranica zastavaného územia			ochr. pásmo zdrojov pitných vôd 3°
		plochy bývania			vodné nádrže
		chránená krajinná oblasť CHKO			skupinový kanalizačný zberač
		biokoridor nadregionálneho významu			sídla s kanalizáciou
		biokoridor regionálneho významu			čistiarne odpadových vôd (čov)
		hlavné komunikácie			elektrické vedenie VVN 110 kV
		cyklotrasa			VTL plynovod
		kultúrna pamiatka			STL plynovod
		podzemné vodné zdroje			plynifikované sídla
		vodojemy			regulačné stanice plynu
		čerpacie stanice			



ÚZEMNÝ PLÁN OBCE L'UTINA
 Schválený obecným zastupiteľstvom v L'utine
 Uznesením č.
 Dňa:
 Vladimír Lelovský
 starosta obce

obsah výkresu **ŠIRŠIE VZŤAHY** mierka **1 : 50 000**

názov dokumentácie	Územný plán obce L'UTINA	
spracovateľ	PRODOMUS s.r.o., Werferova 1, 040 01 Košice	
hlavný riešiteľ / autor	Ing.arch.K. Sedlár, Ing.arch.Z. Semešová, Ing.arch.P. Steiniger	číslo výkresu
vypracoval	Ing.arch.K. Sedlár, Ing.arch.Z. Semešová, Ing.arch.P. Steiniger	1
odborný riešiteľ		
obstarávateľ	Obec L'utina	číslo sady
druh projektu	KONEČNÝ NÁVRH ÚPN OBCE	
číslo zákazky	1052006	formát 2 x A4
dátum	04/2007	číslo sch. ále. ...